

Yleistä vesienhoidon suunnittelusta

Pertti Manninen
Etelä-Savon elinkeino- liikenne ja
ympäristökeskus

Vesienhoidon järjestäminen – yleisaikataulu

Vesipuitedirektiivin kansallinen toimeenpano

Kansalliset lait ja asetukset voimaan

Alustavat tarkastelut ja selvitykset 2004 – 2005 => raportointi EU:lle

Vesienhoidon suunnittelun käynnistäminen ja toteuttaminen 2005-2009, yhteistyöryhmät => **toimenpideohjelmat ja vesienhoitosuunnitelmat**

Toimenpiteiden toteuttaminen 2010-2015

Ohjelmien tarkistus, uusi 6 vuoden hoitajakso alkaa

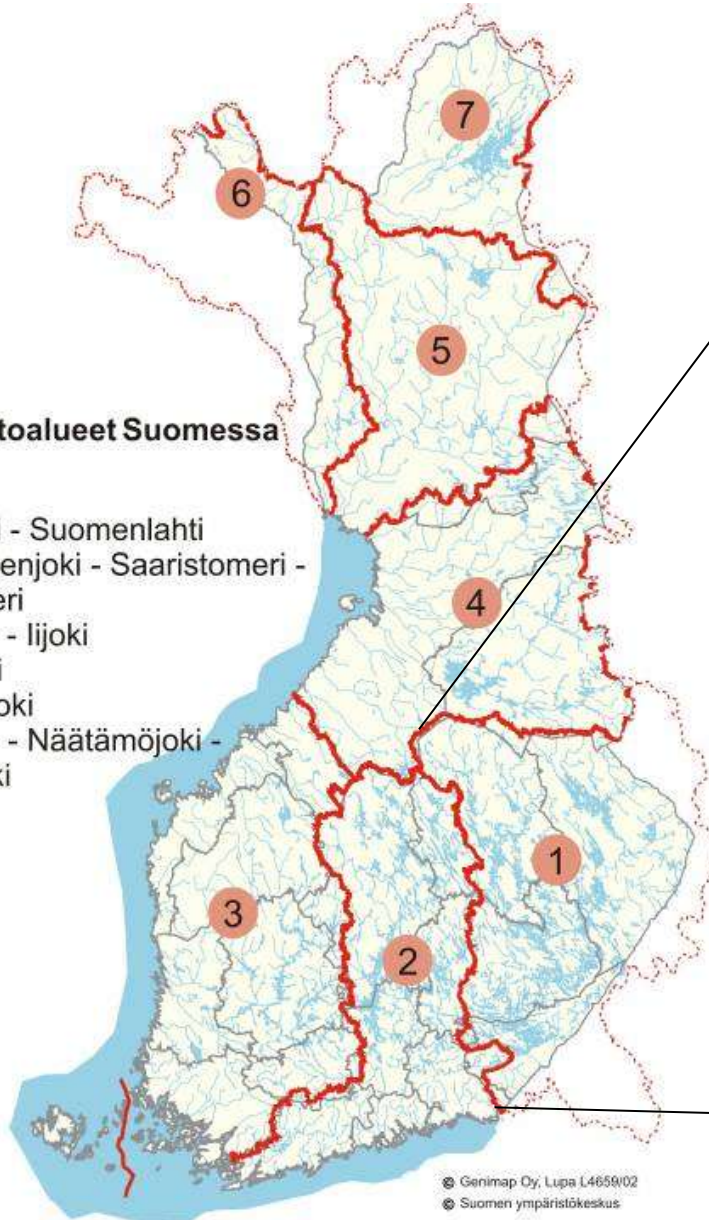
2015 => 2021 => 2027
1. 2. 3. suunnittelukausi

Vesienhoitosuunnitelmat tehtiin vesienhoitoalueille

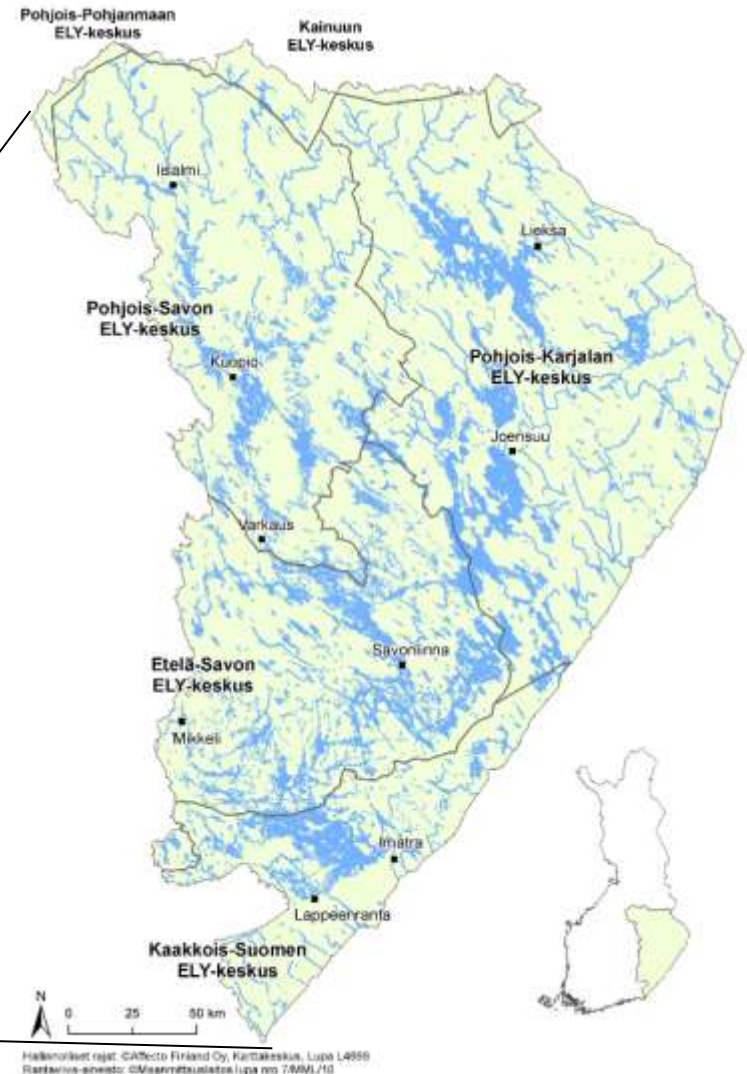
Vuoksen vesienhoitoalue

Vesienhoitoalueet Suomessa

1. Vuoksi
2. Kymijoki - Suomenlahti
3. Kokemäenjoki - Saaristomeri - Selkämeri
4. Oulujoki - Iijoki
5. Kemijoki
6. Tornionjoki
7. Tenojoki - Näätämöjoki - Paatsjoki

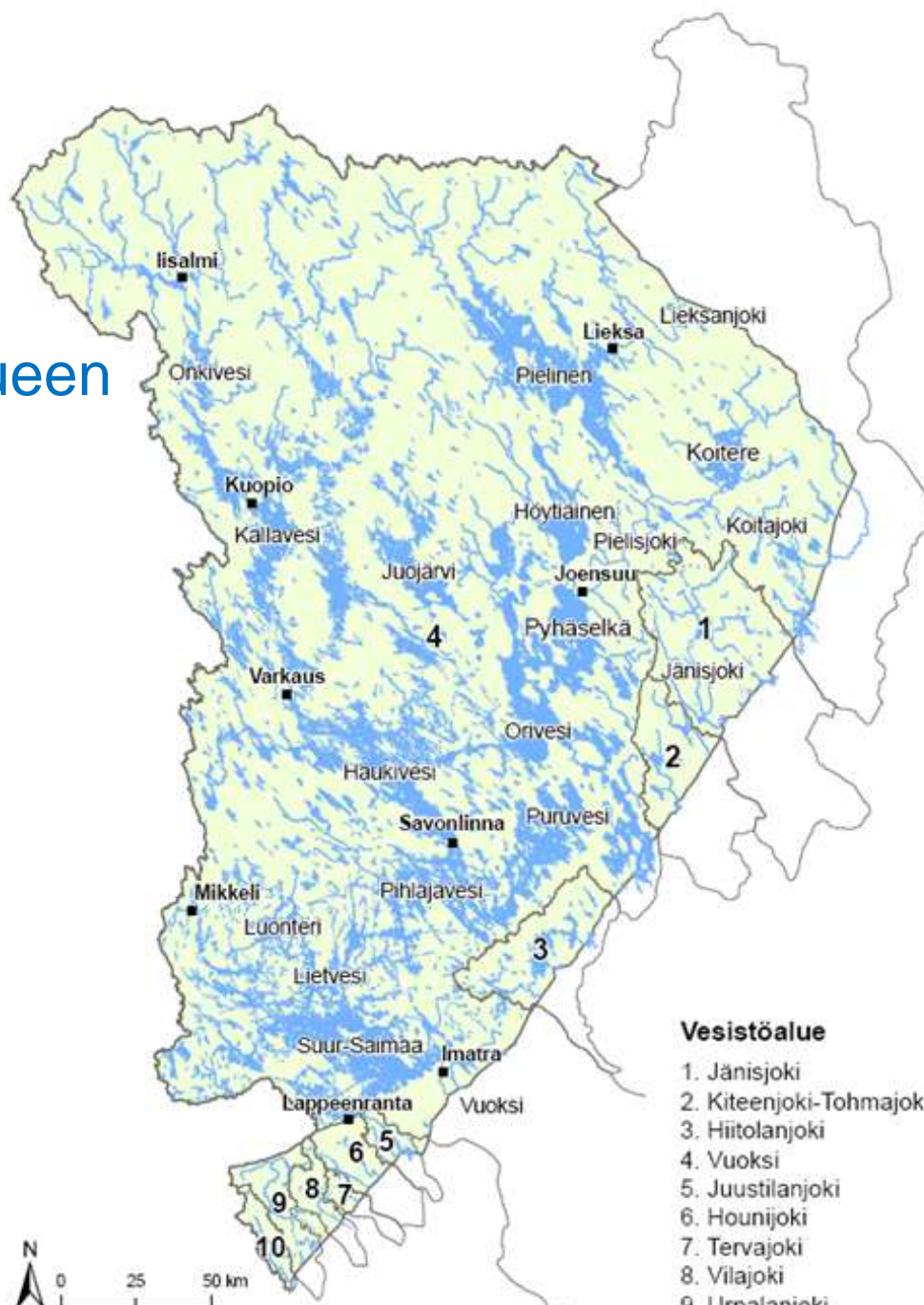


© Genimap Oy, Lupa L4659/02
© Suomen ympäristökeskus




Hallintoregion rajat: ©Carto Finland Oy, Karttokeskus, Lupa L4659
Rantaviivaregistri: ©Maanmittauslaitos, lupa nro 7/MI/10

Vuoksen vesienhoitoalueen vesistöalueet



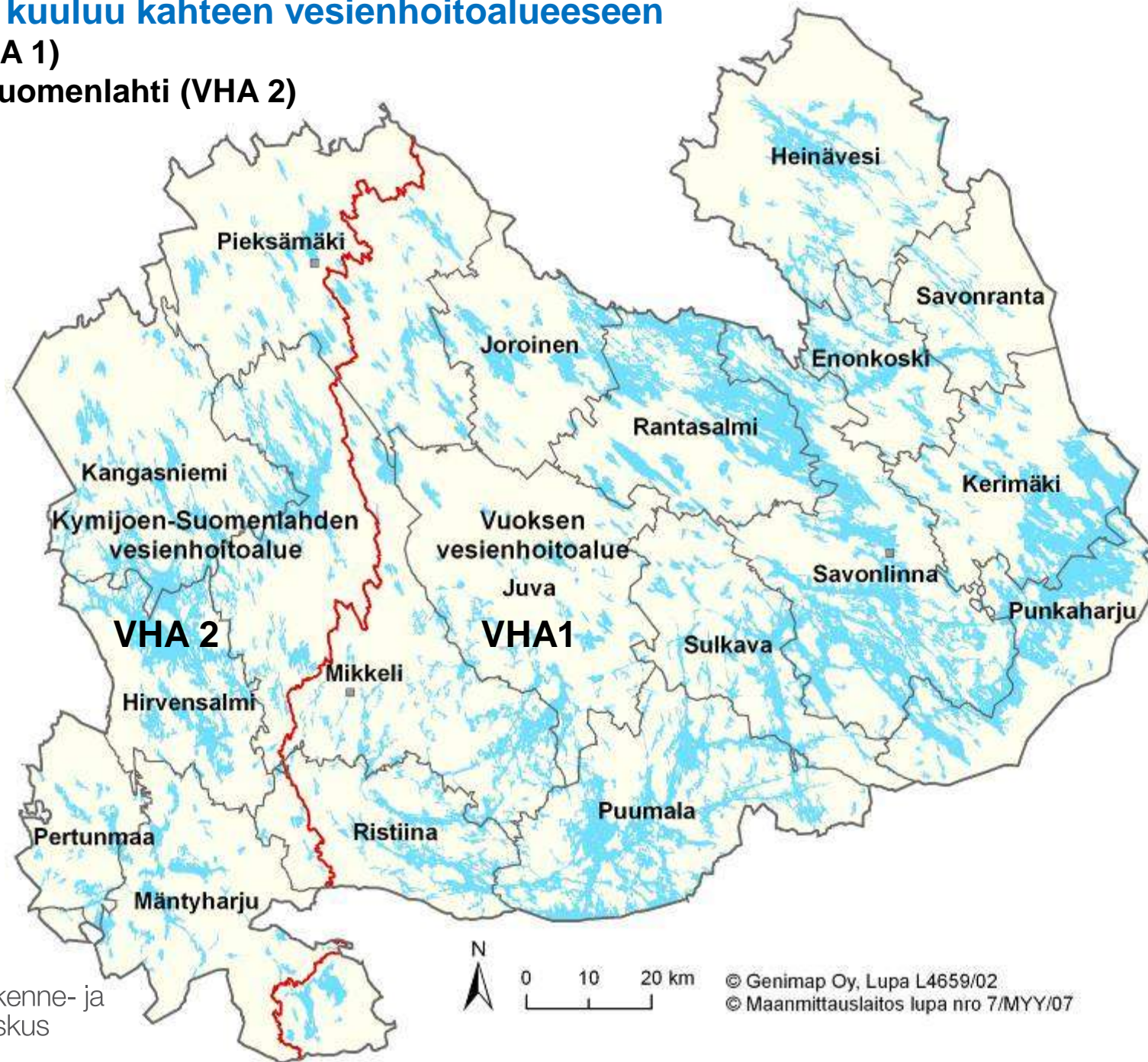
Vesistöalue

1. Jänisjoki
2. Kiteenjoki-Tohmajoki
3. Hiitolanjoki
4. Vuoksi
5. Juustilanjoki
6. Hounijoki
7. Tervajoki
8. Vilajoki
9. Urpalanjoki
10. Vaalimaanjoki



Etelä-Savo kuuluu kahteen vesienhoitoalueeseen

- Vuoksi (VHA 1)
- Kymijoki-Suomenlahti (VHA 2)



Vesienhoidon suunnittelun sisältöä:

- Selvitettiin vesien tilaa heikentävät tekijät
- Laadittiin seurantaohjelmat pinta- ja pohjavesille
- Luokiteltiin pinta- ja pohjavesien tila
- Määriteltiin tilatavoitteet
- Määritettiin toimenpiteet tilatavoitteiden saavuttamiseksi
- Arvioitiin toimenpiteiden kustannuksia
- Valmistellaan toimenpiteiden toimeenpanoa

Työtä on tehty yhteistyössä sidosryhmien kanssa alueellisissa yhteistyöryhmissä ja valtakunnan tasolla

Esimerkki: ETELÄ-SAVON VESIENHOIDON YHTEISTYÖRYHMÄ 2010-2015

Kunnat

- Seutukunnat 4
- Maakuntaliitto 1
- Vesihuoltolaitokset 1

Valtion aluehallinto

- Etelä-Savon ELY/ ETOK-vastuualue, kalatalous 1
- Etelä-Savon ELY/ ETOK-vastuualue, maaseutuelinkeinot 1
- Metsäkeskus 1
- Metsähallitus, luontopalvelut 1
- Itä-Svomen alehallintovirasto 1

Maanomistajat

- MTK 1
- Metsänomistajien liitto 1
- Kalatalouskeskus 1

Elinkeinot

- Elinkeinoelämän keskusliitto 2
- Maaseutukeskus 1
- Turveteollisuusliitto / Vapo 1
- INFRA ry 1

Intressiryhmät

- Etelä-Savon luonnonsuojelupiiri 1
- Suomen vapaa-ajankal. keskusjärj. 1
- Mikkelin seudun vapaa-ajanasukas-valtuuskunta 1
- Järvi-Suomen kylät ry 1

Asiantuntijatahot

- GTK 1
- MTT Karila 1
- Saimaan vesiensuojeluyhdistys 1
- Riista- ja kalatalouden tutkimuslaitos 1

YHTEENSÄ 27

Etelä-Savon ympäristökeskus

- puheenjohtaja 1
- sihteeri 1
- asiantuntijat n

Järjestettiin kolme lakisääteistä kuulemistä :

2006 : Vesienhoitosuunnitelman työohjelma ja aikataulu
(2. suun. kausi 2012)


2007: Yhteenveto vesienhoitoa koskevista keskeisistä kysymyksistä
(2. suun. kausi 2012 yhdistettynä työohjelman ja aikataulun kanssa)

2008: Ehdotus vesienhoitoalueen vesienhoitosuunnitelmaksi
kuulemisaika 31.10 .2008-30.4.2009 (2. suunn. kaudella 2014)

10.12.2009 Valtioneuvosto hyväksyi vesienhoitosuunnitelmat

=> EU- raportointi tapahtui alkuvuodesta 2010


Vesienhoitosuunnitelmat



Toimenpideohjelmat



Vesienhoitosuunnitelmat



- Tehty **vesienhoitoaluekohtaisesti**
- Kuvattu vesistöjen ominaispiirteet, ihmistoiminnan vaikutukset ja esitetty ympäristötavoitteet ja toimenpidetarpeet vesistöjen tilan parantamiseksi
- valtioneuvosto hyväksyy ja raportoidaan EU:lle
- Päivitetään 6 vuoden välein

Vesienhoidon toimenpideohjelmat



- ovat vesienhoitosuunnitelmaa yksityiskohtaisempia **valmisteluasiakirjoja**
- Laadittu maakunnallisesti tai valuma-alueperustaisesti (alueelliset ELY- keskuskeskukset)
- Päivitetään 6 vuoden välein

Vesienhoidon tavoitteet

Pintavedet

**Tavoitteena hyvä ekologinen ja kemiallinen tila vuoteen 2015
Mennessä**

Pohjavedet

Tavoitteena hyvä määrällinen ja kemiallinen tila vuoteen 2015 mennessä

Tietyin edellytyksin tavoitteita voidaan lieventää tai määräaikoja pidentää

Vesienhoitosuunnitelmien sisältö

Johdanto

Vesienhoitoon liittyvät ohjelmat ja suunnitelmat

Vesienhoitoalueen yleiskuvaus

Suunnitelmassa tarkasteltavat pinta- ja pohjavedet

Erityiset alueet

Vesien tilaa heikentävä toiminta

Vesien seuranta

Vesien tila

Vesien tilatavoitteet ja parantamistarpeet

Yhteenveto vesienhoidon toimenpiteistä

Kansalaisten kuuleminen ja vaikutusmahdollisuudet

Ympäristöselostus

Vesienhoitosuunnitelmien huomioiminen

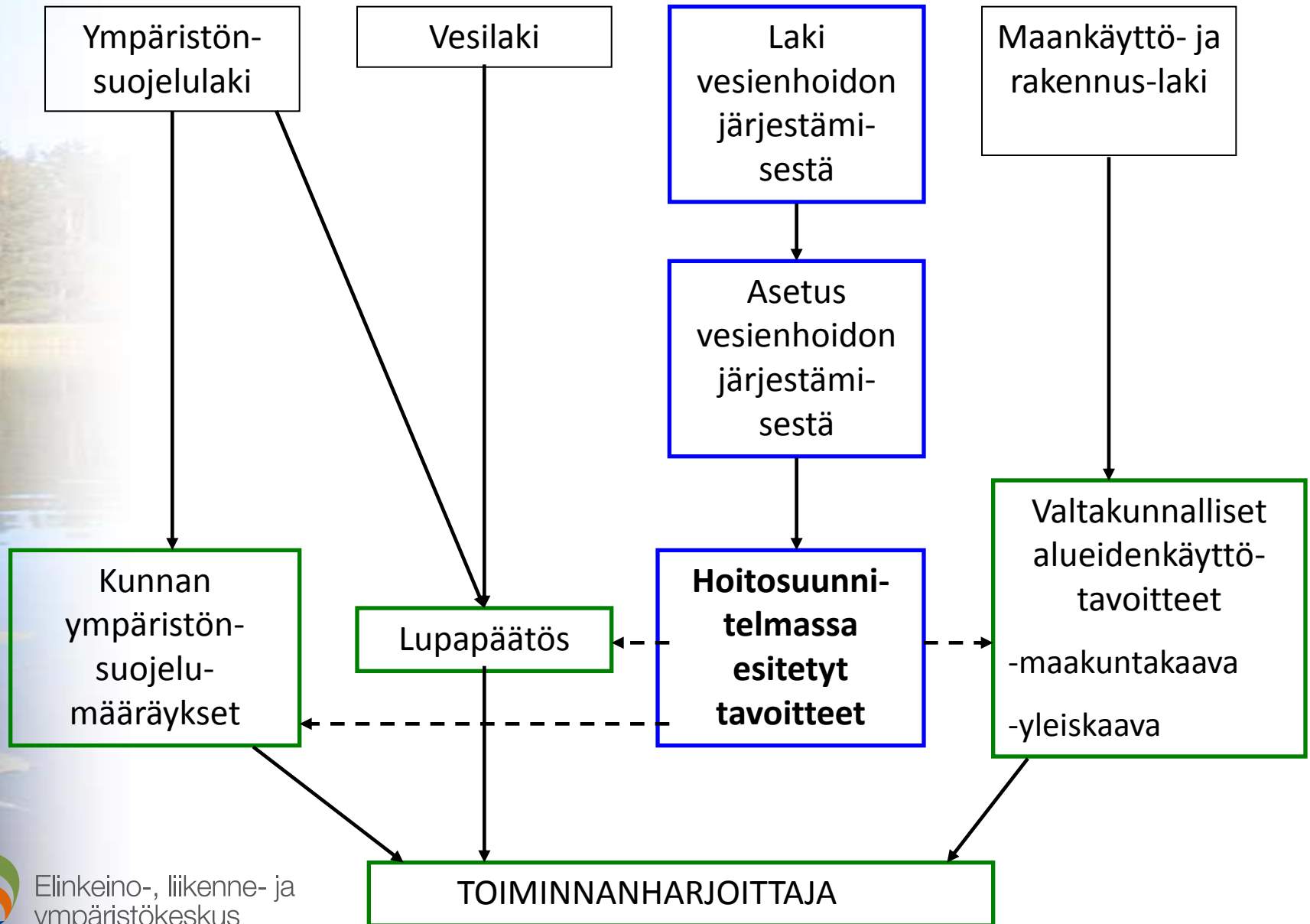
Viranomaiset tekevät päätökset muun aineellisen lainsäädännön perusteella, jonka soveltamisessa vesienhoitosuunnitelmat tulee ottaa huomioon päätöksentekoon muuten liittyvänä aineistona.

Valtio ja kunnat edistävät toimien toteuttamista talousarviomäärärahojen ja valtiontalouden kehysten puitteissa ja muilla käytettävissä olevilla keinoilla.

Esitettävät lisätoimenpiteet eivät tule vesienhoitosuunnitelmien perusteella suoraan toiminnanharjoittajia sitoviksi.

Eräät toimet perustuvat vapaaehtoisuuteen ja eri tahojen (EU, valtionhallinto, kunnat, toiminnanharjoittajat, yksittäiset kansalaiset) valmiuteen kehittää ja osallistua niiden rahoitukseen ja toimeenpanoon.

Vesienhoitosuunnitelmalla on välillinen vaikutus



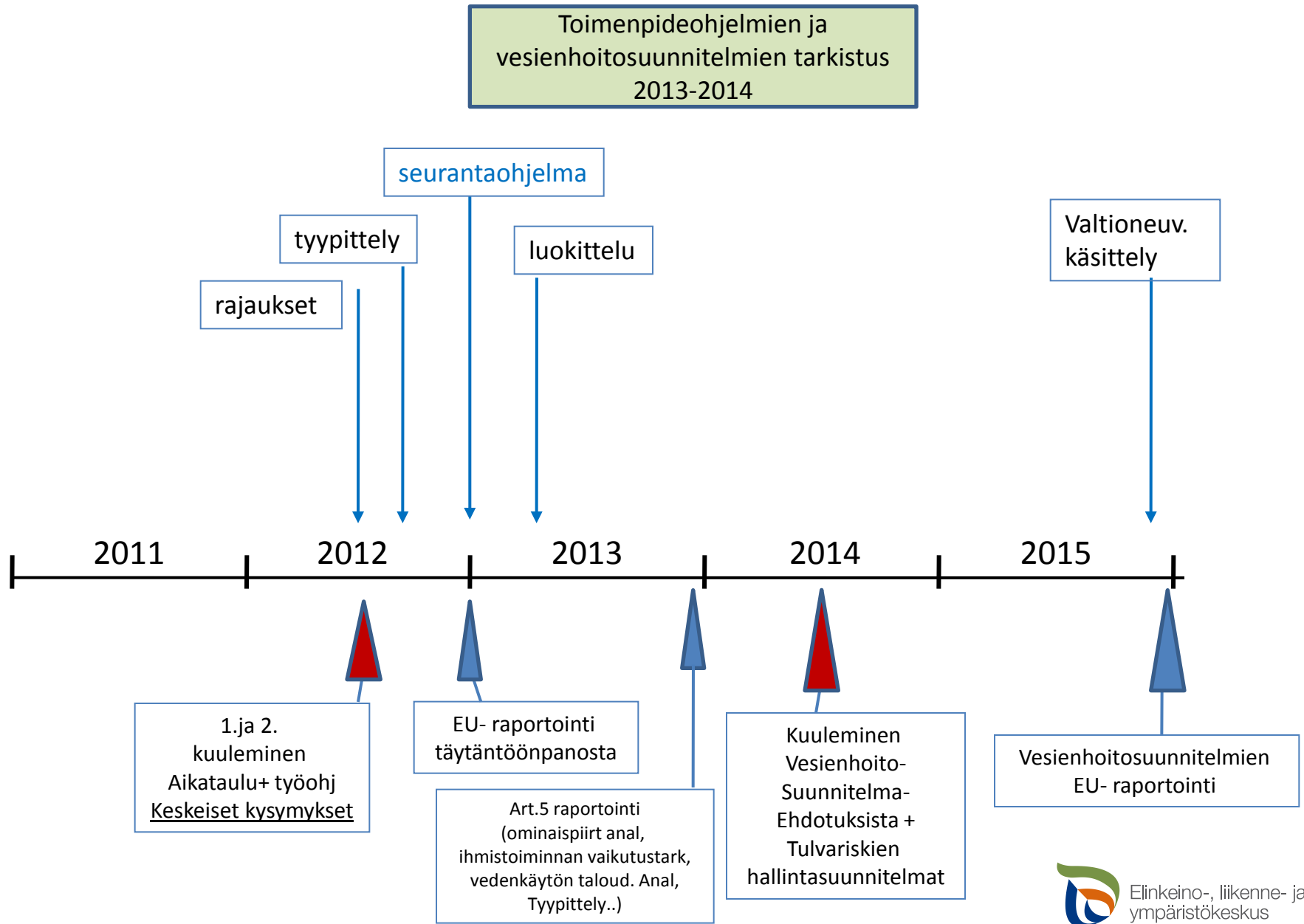


Toisen suunnittelukierroksen
2010-2015 aikatauluja

Suunnittelun 2.kierroksen lähiajan + tärkeimmät aikataulut

- Vesimuodostumien rajaukset tarkistettu **6/2012**, ohje syksy.2011
- Tyypittelyt tarkistettu **syyskuu 2012** loppuun, ohje3/2012
- **1. ja 2. kuuleminen / yhdistettynä aikataulu ja työohjelma sekä keskeiset kysymykset, alkaa kesäkuussa 2012**
- Raportti EU:lle toimenpideohjelmien täytäntöönpanosta 2012 lopulla
- Pohjavesien tilanarviointi ohje 3/2012.
- Luokittelut tarkistettu **2013 maaliskuun loppuun**, ohje3/2012
- **Toimenpideohjelmien ja vesienhoitosuunnitelmien tarkistus 2013-2014**
- **3. kuuleminen loppuvuosi 2014** (yhdessä tulvariskien hallintasuunnitelmien kanssa)
- Valtioneuvostokäsittely joulukuussa 2015

VHS- aikataulua 2011-2015 vers. 20.11.2011



Lisäinformaatiota vesienhoidosta, mm. vesienhoitosuunnitelmat ja toimenpideohjelmat löytyy osoitteesta:

www.ymparisto.fi/vesienhoito

Kiitos

A wide expanse of blue water with a low, rocky island in the distance under a clear sky.